



REPUBLICA MOLDOVA
UTA GĂGĂUZIA
MUNICIPIUL CEADÎR-LUNGA
CONSILIUL MUNICIPAL
MD-6101, strada LENIN, 91

РЕСПУБЛИКА МОЛДОВА
АТО ГАГАУЗИЯ
МУНИЦИПИЙ ЧАДЫР-ЛУНГА
МУНИЦИПАЛЬНЫЙ СОВЕТ
6100, ул. Ленина, 91
tel. +(373 291) 2-08-36
fax. +(373 291) 2-25-04
www.ceadir-lunga.md
sovetceadirlunga@gmail.com



MOLDOVA REPUBLICĂSI
GAGAUZIYA (GAGAUZ ERİ)
AVTONOM-TERİTORIAL BÖLGESİ
ÇADIR-LUNGA MÜNİTİPİYASI
MÜNİTİPİYASININ NASAATI
MD-6101, LENİN sokaı, 91

РЕШЕНИЕ

№ 11/9

07.07.2020 г.

мун. Чадыр-Лунга

О рассмотрении заявлений о формировании земельных участков под строительство

Рассмотрев заявление [REDACTED], проживающего по адресу: мун. Чадыр-Лунга, ул. [REDACTED] о продаже земельного участка под строительство коммерческого объекта по ул. Ленина возле автозаправочной станции "Сопан" (ул. Ленина, 86/4) и напротив районной автостанции, а также о продаже земельного участка под строительство возле коммерческого объекта "Black Cerry" (ул. Ленина, 105/7), принимая во внимание, что проектирование вышеуказанных объектов будет проводиться в зоне озеленения (парки, скверы, лесопарки), где строительство объектов запрещается, согласно Генеральному Градостроительному Плану г. Чадыр-Лунга 2015 г., рассмотрев заявление [REDACTED], проживающего по ул. [REDACTED] о продаже земельного участка под строительство по ул. Ленина, рядом с коммерческим объектом по ул. Ленина, 62, в соответствии со ст. 45 Земельного Кодекса, ст. 3 пп. а), б), 4, 7, 17, 10 Закона РМ «О формировании объектов недвижимого имущества» № 354-XV от 28.10.2004 г., руководствуясь пп. б), с), d), f) ч. (2) ст. 14 Закона РМ «О местном публичном управлении» № 436-XVI от 28.12.2006 г., ч. (1) ст. 35 Закона «О кадастре недвижимого имущества» № 1543-XIII от 25.02.1998 г., учитывая протокол заседания специализированной консультативной комиссии советников от 30.06.2020 г.,

Чадыр-Лунгский Муниципальный Совет

РЕШИЛ:

1. **Отказать** в формировании земельного участка возле автозаправочной станции "Сопан" (ул. Ленина, 86/4) под строительство для последующей его продажи;
2. **Отказать** в формировании земельного участка рядом с коммерческим объектом "Black Cerry" (ул. Ленина, 105/7) под строительство для его последующей продажи;
3. **Сформировать земельный участок**, расположенный в мун. Чадыр-Лунга, ул. Ленина, согласно прилагаемой схеме, разработанной службой архитектуры и урбанизма Примэрии мун. Чадыр-Лунга (Приложение №1).
4. **Продать земельный участок**, указанный в п. 3 настоящего решения посредством проведения аукциона.
5. Главному архитектору Кирчиогло А.П. разработать информационный градостроительный сертификат для проведения кадастровых работ по формированию нового объекта недвижимого имущества, указанного в п. 3 настоящего решения.
6. Главному специалисту по землеустройству Мариновой Е.Х. после проверки и выявления соответствия всех необходимых документов и требований в соответствии с процедурой, установленной законодательством, оформить соответствующую документацию.
7. Контроль за исполнением настоящего решения возложить на примара мун. Чадыр-Лунга А. Топал.

Председатель Совета

Контрассигнует:

И.о. секретаря Совета

Наталья НОВАЧЛЫ


Станислав БЕРЁЗОВ




Дружеские Д-1 к Решению
Ч-Дружеского Дружеского
Сезона 15.11/9 от 07.07.09

СХ ЕМА

размещения для формирования нового земельного участка под строительство
по ул. Ленина, 62 мун. Чадыр-Лунга



Площадь зем. участка с к.н. 9602218.262 = 0,0291 га
Площадь отводимого участка = 0,0078 га



Примар мун. Чадыр-Лунга А. Топал
дата
Архитектор А. Кирчиогло
дата

Ст. специалист по землеустройству




Ст. инженер ООО «Чадыр-Газ»



АО «АПЭ-ТЕРМО»



Начальник ТО ФЭС Чадыр-Лунга



Гл. инженер



И.Хаста

Дата

Дата

Дата

Дата

Дата

Дата

Дата

Дата

(10) - Коллеж Водорослей